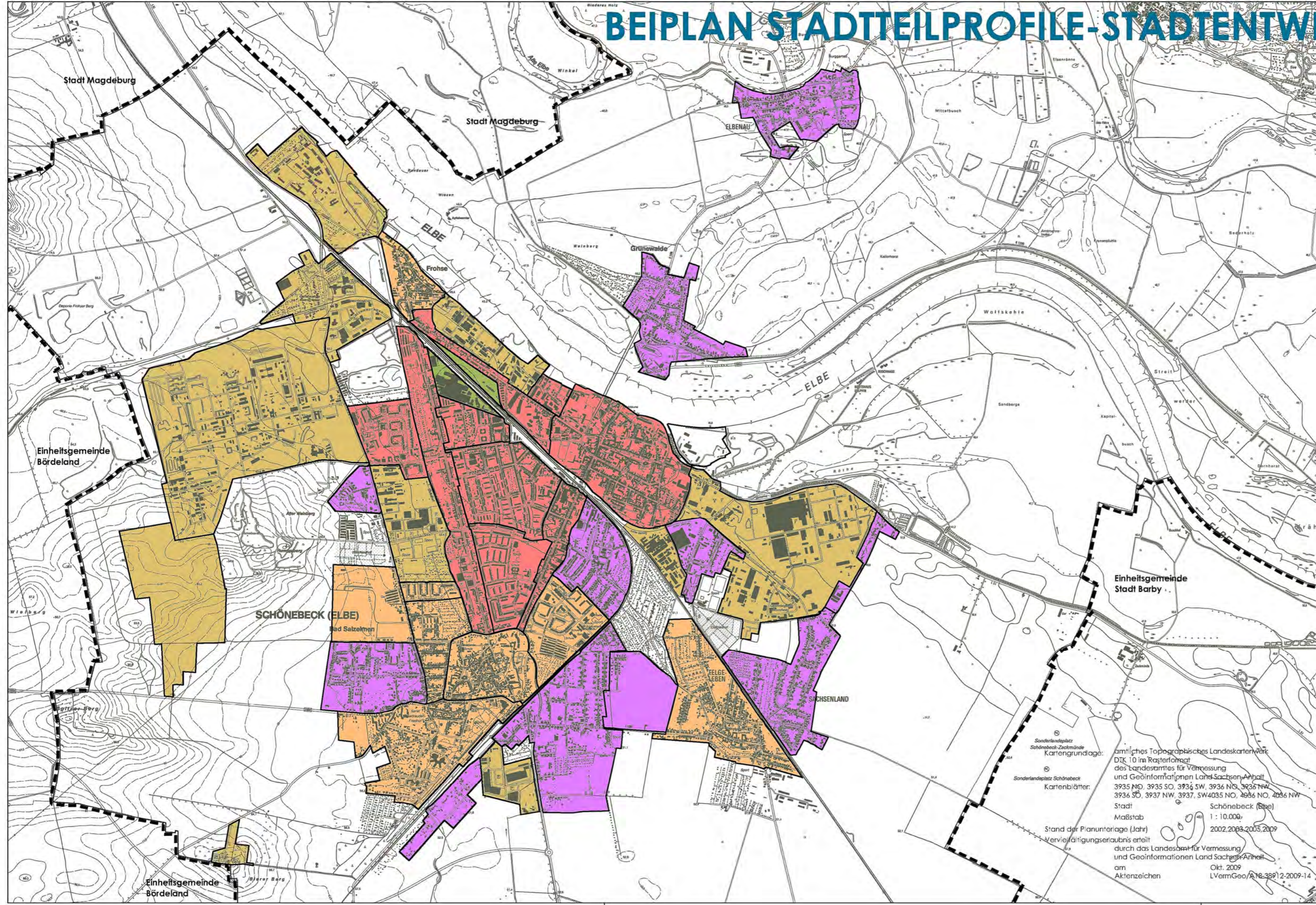









BEIPLAN STADTEILPROFILE-STADTENTWICKLUNGSKONZEPT 2003



Planzeichenerklärung:

-  Stadtteilabgrenzung
-  Umzustrukturierender Stadtteil mit vorrangiger Priorität
-  Umzustrukturierender Stadtteil ohne vorrangiger Priorität
-  Konsolidierte Stadtteile
-  Gewerbe- (Sonder-)gebiete
-  Brachflächen
-  Geltungsbereich Flächennutzungsplan nach Zusammenführung

Quelle: Stadtentwicklungskonzept 2003;
Karte: Monitoringgebiete und Stadtquartiere der
Stadt Schönebeck (Elbe) (überarbeitet Stand 04/2006)

FLÄCHENNUTZUNGSPLAN SCHÖNEBECK (ELBE)

- Zusammenführung**
 Flächennutzungsplan Schönebeck (Elbe)
 Flächennutzungsplan Schönebeck (Elbe) - 1. Änderung
 Flächennutzungsplan Plötzky - 1. Änderung
 Flächennutzungsplan Pretzien - 1. Änderung
 Flächennutzungsplan Ranies - 1. Änderung

NEUBEKANTMACHUNG § 6 (6) BauGB

ANLAGE BEIPLAN 09
STADTEILPROFILE-STADTENTWICKLUNGSKONZEPT 2003

MASSTAB: 1:25.000



STADT SCHÖNEBECK (ELBE)

20.04.2017



BÜRO FÜR STADTPLANUNG GBR DR. ING. W. SCHWERDT

HUMPERDINCKSTRASSE 16, 06844 DESSAU-ROSSLAU

Sonderlandeplatz Schönebeck-Zeckmünde Kartengrundlage: amtliches Topographisches Landeskartenwerk DTK 10 im Rasterformat des Landesamtes für Vermessung und Geoinformationen Land Sachsen-Anhalt
 Kartenblätter: 3935 NO, 3935 SO, 3936 SW, 3936 NO, 3936 NW, 3936 SO, 3937 NW, 3937, SW4035 NO, 4036 NO, 4036 NW
 Stadt: Schönebeck (Elbe)
 Maßstab: 1:10.000
 Stand der Planunterlage (Jahr): 2002, 2003, 2005, 2009
 Nervielerlaubnis erteilt durch das Landesamt für Vermessung und Geoinformationen Land Sachsen-Anhalt am Okt. 2009
 Aktenzeichen: LVermGeo/A 18-388/2-2009-14