











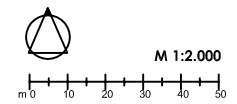
Planzeichenerklärung

-  VWC ausgebauter Weg
-  VPZ befestigter Platz
-  GSY Wiese / Rasen (regelmäßige Mahd),
Randbereich mit Ruderalflur (URB)
-  GSY halbruderale Gras- und Staudenflur,
URB Grünlandbrache, ausdauernde
Ruderalflur
-  URA ruderale Gras- und Staudenflur,
HYB Gehölzsukzession, Gebüsch
HE. stickstoffreicher ruderaler Standorte
-  HEX Sonstiger Einzelbaum, Baumreihe
-  hoher Deckungsgrad (heimische und
nicht-heimische Gehölze)
-  Geltungsbereich

Kartengrundlage: Liegenschaftskarte
des Landesamtes für Vermessung
und Geoinformationen Land Sachsen-Anhalt
Stadt: Schönebeck (Elbe)
Gemarkung: Schönebeck-Salzminen
Flur: 1
Gemarkung: Schönebeck-Frohse
Flur: 4
Maßstab: 1 : 2.000
Stand der Planunterlage (Monat/Jahr): 2009
Vervielfältigungserlaubnis erteilt
durch das Landesamt für Vermessung
und Geoinformationen Land Sachsen-Anhalt
am 01.10.2009
Aktenzzeichen: A18-38912-2009-14

STADT SCHÖNEBECK (ELBE)

**BEBAUUNGSPLAN DER INNENENTWICKLUNG NR. 59
"CWS SOLARPARK"**



Biotop- und Nutzungstypen

20.04.2012