

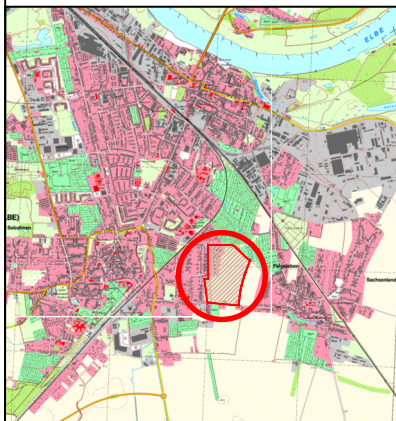


Legende

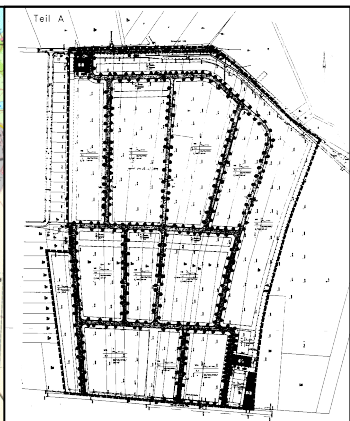
-  Geltungsbereich des rechtskräftigen Bebauungsplans Nr.34
-  Lage des Änderungs-bereiches



Auszug aus dem ALK
Maßstab ohne



Übersichtskarte auf der Grundlage der Topografischen Karte TK 10 des Landesamtes für Vermessung und Geoinformation Sachsen-Anhalt 2009



Planteil Bebauungsplan Nr. 34 "Wohnpark Streitfeld" in der geltenden Fassung

Anlage zur Beschlussvorlage:



2. Änderung Bebauungsplan Nr.34 "Wohnpark Streitfeld"

Stand: Juli 2010
Stadtplanungs- und Stadtentwicklungsamt
Stadt Schönebeck (Elbe)