







### Legende

-  Bl. Gebäude
-  VPZ befestigter Platz
-  VBP Parkplatz / Stellplätze
-  GSB Scherrasen / Beete / Randstreifen
-  H. Baumbestand (Nr. s. Tabelle)
-  Geltungsbereich

## STADT SCHÖNEBECK (ELBE)

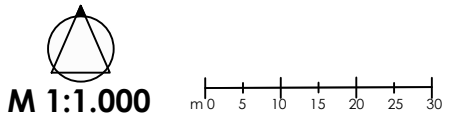
### BEBAUUNGSPLAN NR. 22 "GEMISCHTES WOHN-, INDUSTRIE- UND GEWERBEGEBIET GESCHWISTER-SCHOLL-STRASSE"

#### 8. ÄNDERUNG (auf Grundlage der 6. Änderung)

### BIOTOP- UND NUTZUNGSTYPEN

Kartengrundlage: Liegenschaftskarte des VermGeo Sachsen - Anhalt  
 Stadt: Schönebeck (Elbe)  
 Gemarkung: Schönebeck  
 Flur: 1  
 Maßstab: 1:1.000  
 Stand der Planunterlage (Jahr): 2009

Vervielfältigungserlaubnis erteilt durch das Landesamt für Vermessung und Geoinformationen Land Sachsen-Anhalt  
 am: 10/2009  
 Aktenzeichen: A18-38912-2009-14



21.07.2017