














LEGENDE

-  Geltungsbereich Bebauungsplan - 8. Änderung
-  10415 vorhandene Flurstücksgrenze mit Flurstücksnummer
- FLUR 1** Flurnummer
-  Gebäude - Neuerrichtung (NORMA-Markt)
-  Trafostation - Bestand
-  Mauer
-  Zufahrten
-  Stellplätze
-  Fußwege
-  Grünflächen
-  Bäume
-  Sträucher / Hecken

STADT SCHÖNEBECK (ELBE)

**BEBAUUNGSPLAN NR. 22
"GEMISCHTES WOHN-, INDUSTRIE- UND
GEWERBEGEBIET GESCHWISTER-SCHOLL-STRASSE"
8. ÄNDERUNG
(auf Grundlage der 6. Änderung)**

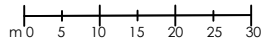
Nutzungsbeispiel

Kartengrundlage: Liegenschaftskarte des LVermGeo Sachsen - Anhalt
 Stadt: Schönebeck (Elbe)
 Gemarkung: Schönebeck
 Flur: 1
 Maßstab: 1 : 1.000
 Stand der Planunterlage (Jahr): 2009

Vervielfältigungserlaubnis erteilt durch das Landesamt für Vermessung und Geoinformationen Land Sachsen-Anhalt
 am: 10/2009
 Aktenzeichen: A18-38712-2009-14



M 1:1.000



21.07.2017