








Planzeichenerklärung

-  BID Gebäude (Industriehalle und Nebengebäude)
-  VPZ befestigte Fläche, voll versiegelt (Beton, Asphalt o.ä.)
-  VPX befestigte Fläche, wasserdurchlässig (Rasengittersteine, Rasenwaben, Schotter, Spontanbewuchs)
-  PYA Beet, Rabatte / Scherrasen
-  HEX/HEY Einzelbäume / Sträucher

 Geltungsbereichsgrenze

außerhalb des Geltungsbereichs

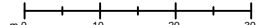
-  HGA(WH.) Böschungsbewuchs (Ufergehölz)
-  FKB Kanal in Betrieb

Kartengrundlage: Liegenschaftskarte des Landesamtes für Vermessung und Geoinformationen Land Sachsen-Anhalt
 Stadt: Schönebeck (Elbe)
 Gemarkung: Schönebeck
 Flur: 6
 Maßstab: 1 : 1.000
 Stand der Planunterlage (Monat/Jahr): 06/2010
 Vervielfältigungserlaubnis erteilt durch das Landesamt für Vermessung und Geoinformationen Land Sachsen-Anhalt am 01.10.2009
 Aktenzeichen: A18-38912-2009-14

STADT SCHÖNEBECK (ELBE)
BEBAUUNGSPLAN NR. 9
"COKTURHOF - BARBYER STRASSE"
2. ÄNDERUNG - ZUGLEICH ERWEITERUNG
ALS BEBAUUNGSPLAN DER INNENENTWICKLUNG
 gem. § 13 a (1) Nr. 1 BauGB

Biotop- und Nutzungstypen



M 1:1000  **04.04.2014**